

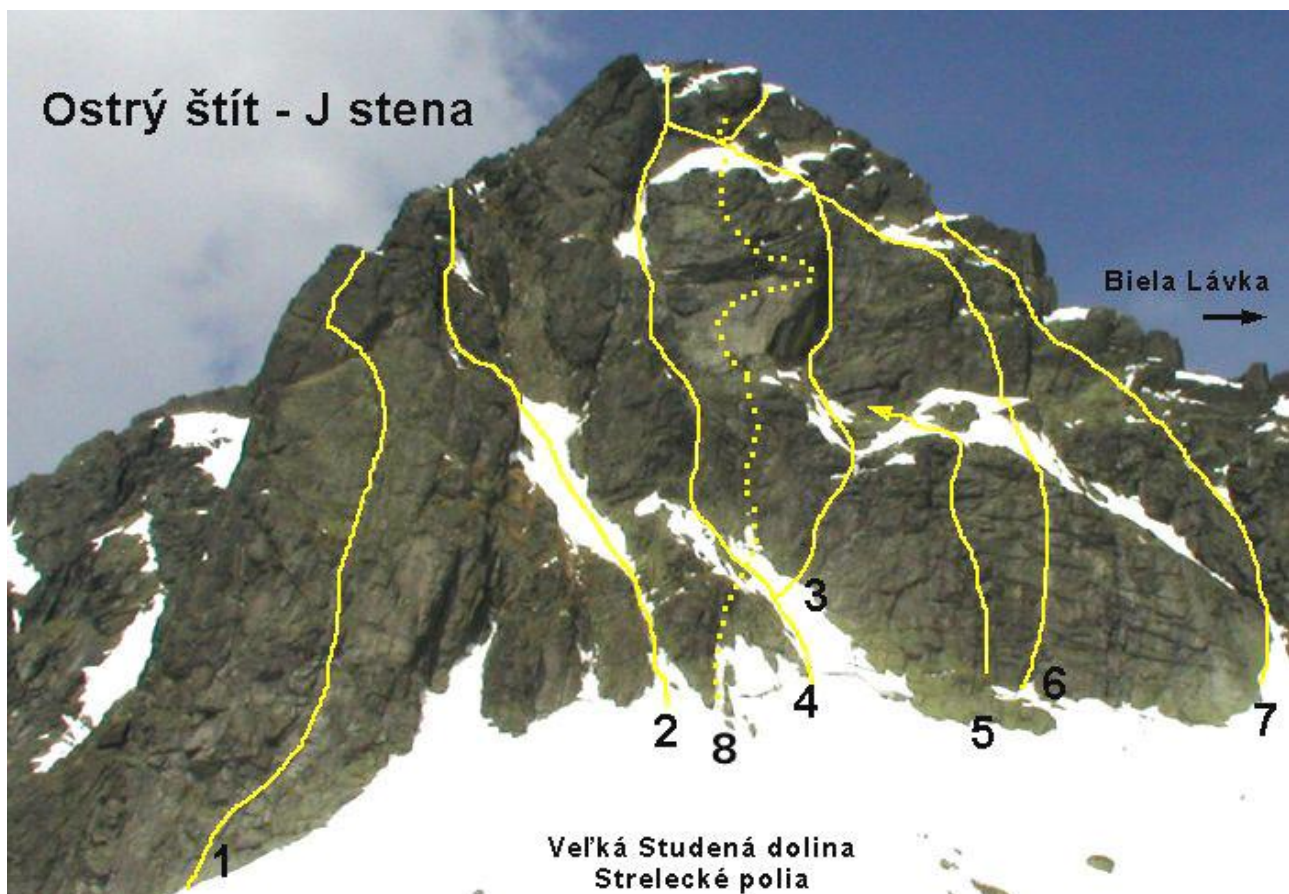
# LIETUVOS ALPINIZMO IR KALNŲ TURIZMO ČEMPIONATAS

## ĮKOPIMO PASAS

### SLOVAKIJA AUKŠTIEJI TATRAI OSTRY ŠTIT

#### 4 (UIAA) s.k. maršrutu „Motyka“

2009 metai, gegužės 1 – 4 d.



## Bendrieji duomenys

---

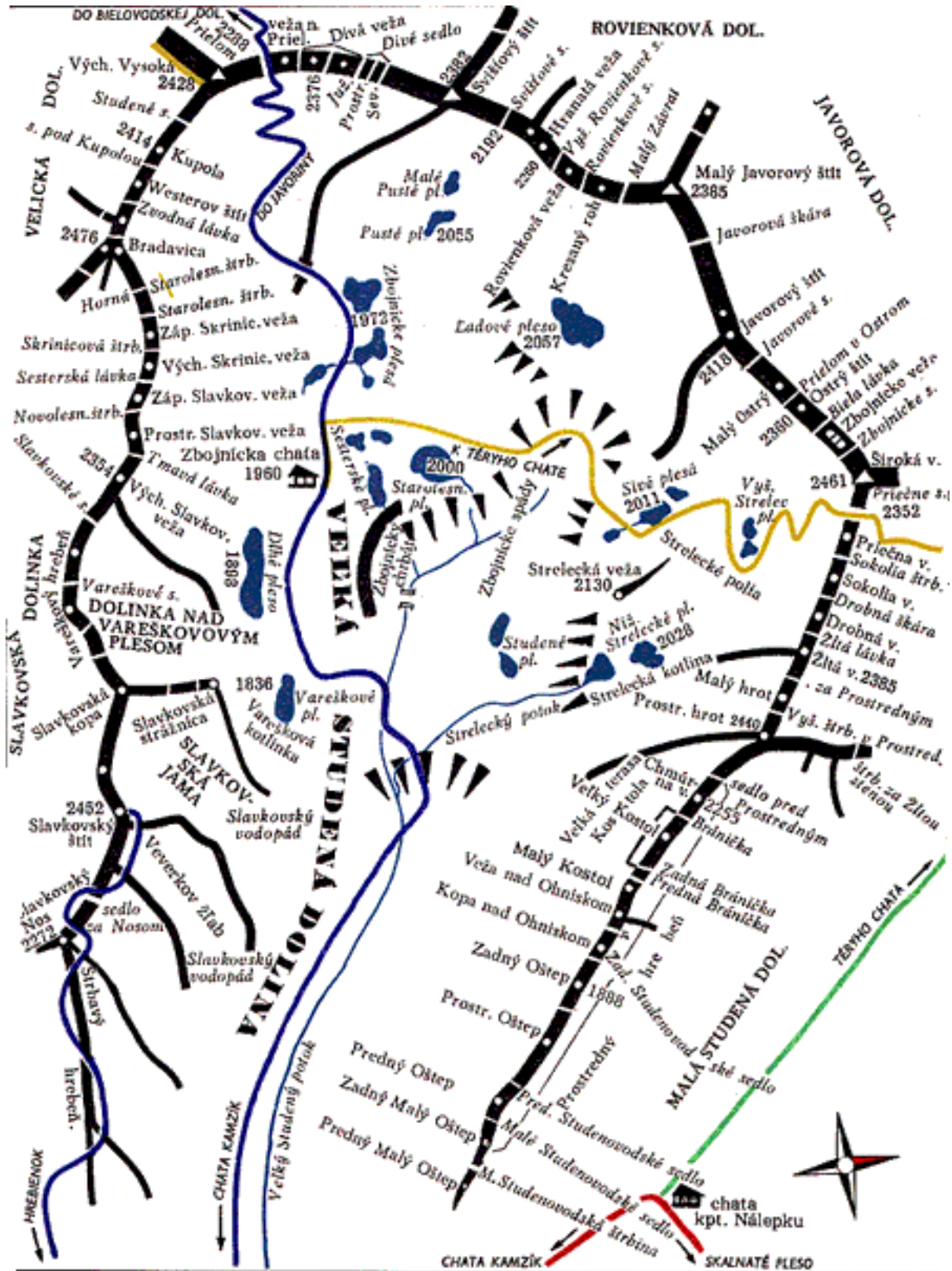
<b>Maršruto klasė:</b>	Techninė
<b>Valstybė, kalnų rajonas:</b>	Aukštieji Tatrai
<b>Viršūnės pavadinimas, aukštis:</b>	Ostry štit, 2356 m.
<b>Komandos dalyviai:</b>	Rolandas Žygas Tatjana Kutyrjova Šarūnas.Lapėnas Tadas Jaršovas

## Maršruto informacija

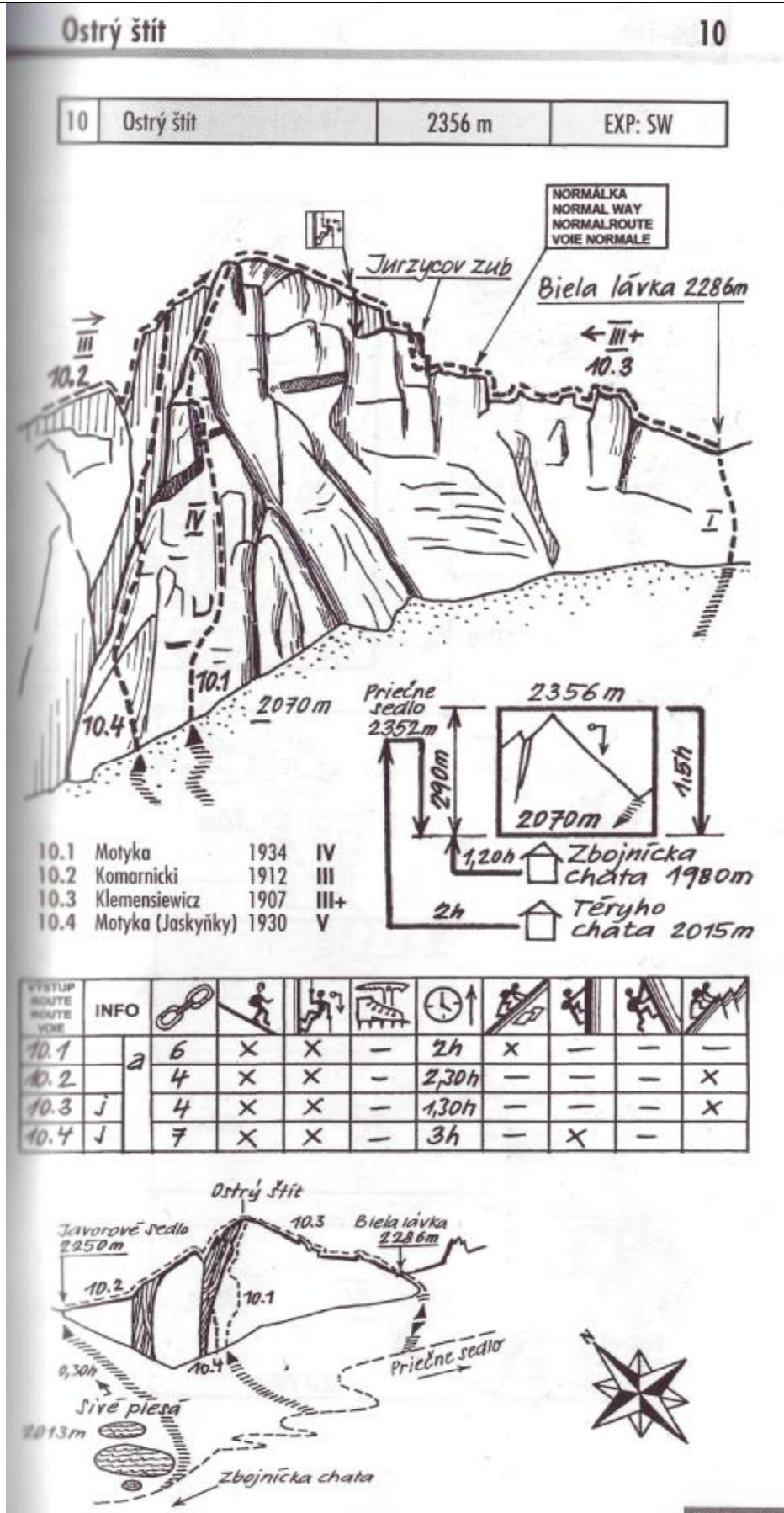
---

Maršrutas:	„Motyka“
Sudėtingumas:	4 (UIAA)
Vertikalus aukščio skirtumas:	290 m.
Įkopimo eiga:	Kopti pradėjome 11 val. ryto, viršūnėje buvom apie 17 val. Lipome dviems ryšiais. Kiekvienas ryšis savarankiškai pralipo maršrutą. Pradžioje maršruto uolos buvo šlapios, tai labai pasunkiną lipimą.
Nusileidimas:	Stacionariai įrengtos stotys kas 50 m. Pradžioje per kalno Keterą, po to žemyn. Reikalingos dvi virvės.
Panaudota įranga:	Virvės 2 po 50 m, kilpos įvairių dydžių, karabinai, atotampas, frendai, zakladkės,

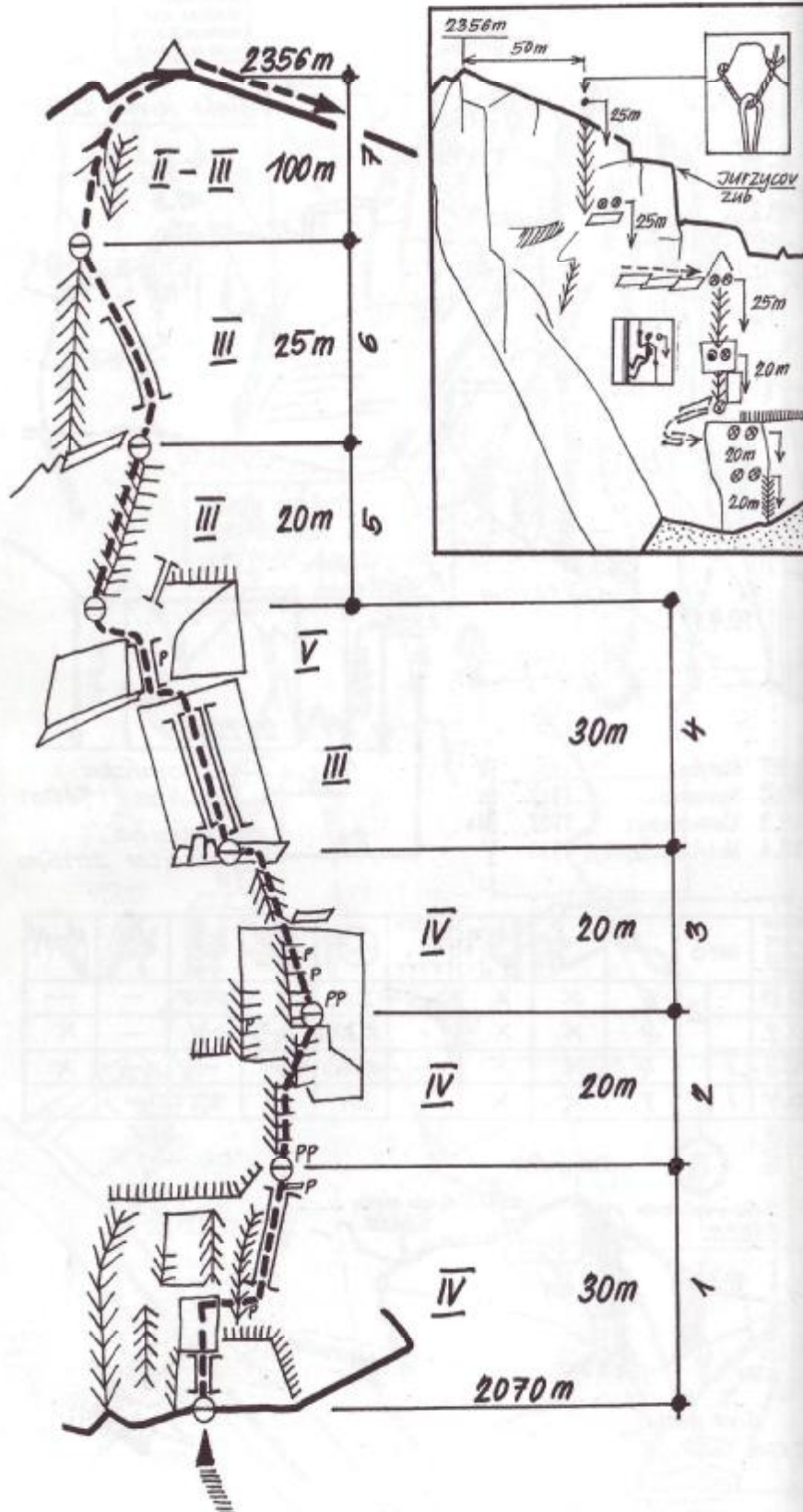
# Rajono schema



# Īkopimo schema ir nuotraukos



10.1	Ostrý štít	2356 m	EXP: SW
------	------------	--------	---------





## **Kontaktinė ir naudinga informacija**

---

Rolandas Žygas:

mob. tel. +37062010085

[rolasz@gmail.com](mailto:rolasz@gmail.com)

Tatjana Kutyrjova:

mob. tel. +37061576359

[taniak@mail.lt](mailto:taniak@mail.lt)

<http://www.tatry.nfo.sk/>